

490500.00

490750.00

491000.00

491250.00



4784100.00

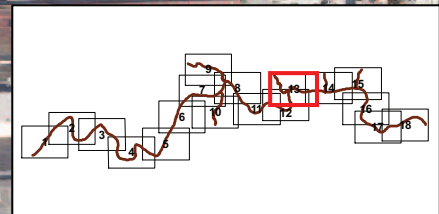
4784100.00

4784250.00

4784250.00

4784400.00

4784400.00









LEYENDA ESPECÍFICA:

 Z.F.P.



LEYENDA GENERAL:

- Cauces**
-  D.P. Marítimo - Terrestre
-  Término municipal
-  Ámbito de estudio
-  Sistema de explotación
-  Tramo de estudio
-  Nº de hoja

 GOBIERNO DE ESPAÑA
 MINISTERIO DE AGRICULTURA, ALIMENTACIÓN Y MEDIO AMBIENTE
 CONFEDERACIÓN HIDROGRÁFICA DEL CÁNTABRICO


 DIRECTOR DEL PROYECTO:


 D. JORGE RODRÍGUEZ GONZÁLEZ

INGENIERO REDACTOR:

 D. FERNANDO MENDIZABAL CARRILLO

TÍTULO DEL PROYECTO:
ADAPTACIÓN Y DESARROLLO DEL SISTEMA NACIONAL DE CARTOGRAFÍA DE ZONAS INUNDABLES EN LA DEMARCACIÓN HIDROGRÁFICA DEL CÁNTABRICO, EN EL ÁMBITO DE LAS COMUNIDADES AUTÓNOMAS DE ASTURIAS, CASTILLA Y LEÓN, PAÍS VASCO Y NAVARRA

FECHA:
 JULIO 2013
 ETRS 1989
 Proyección UTM
 Huso 30

ESCALA:
 1:2.500
 20 Metros

TRAMO: ESO18-BIZ-6-1
 RÍO: CADAGUA
 CUENCA: NERVION

DESIGNACIÓN:
REGIMEN ACTUAL
MAPA DE LA ZONA DE FLUJO PREFERENTE

PLANO Nº
 HOJA 13 DE 18